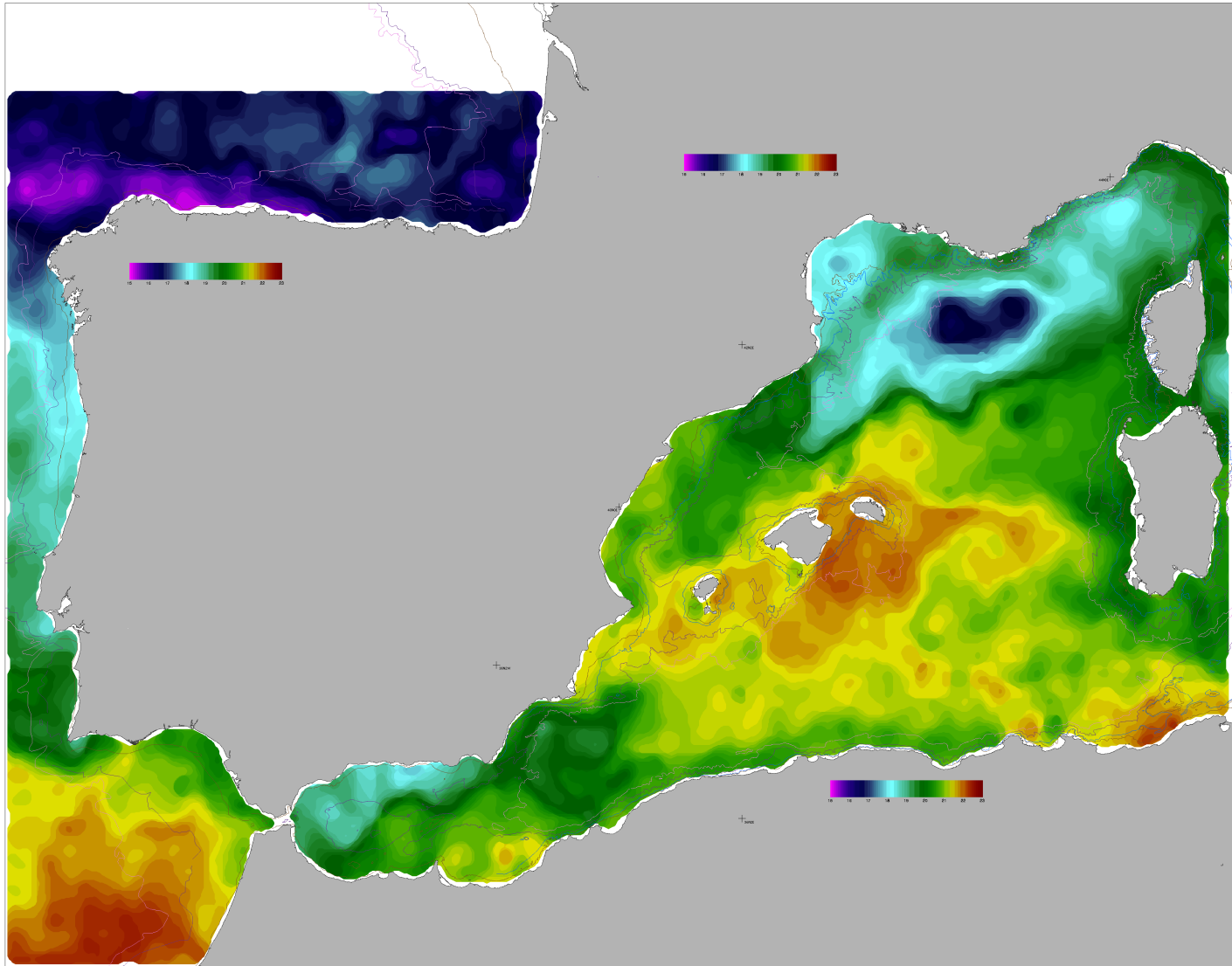


# TEMPORADA 2011


PREVISIONES PARA LA PESCA  
RECREATIVA DE TUNIDOS

La distribución y el comportamiento de los túnidos depende de factores biológicos, físicos y medioambientales.

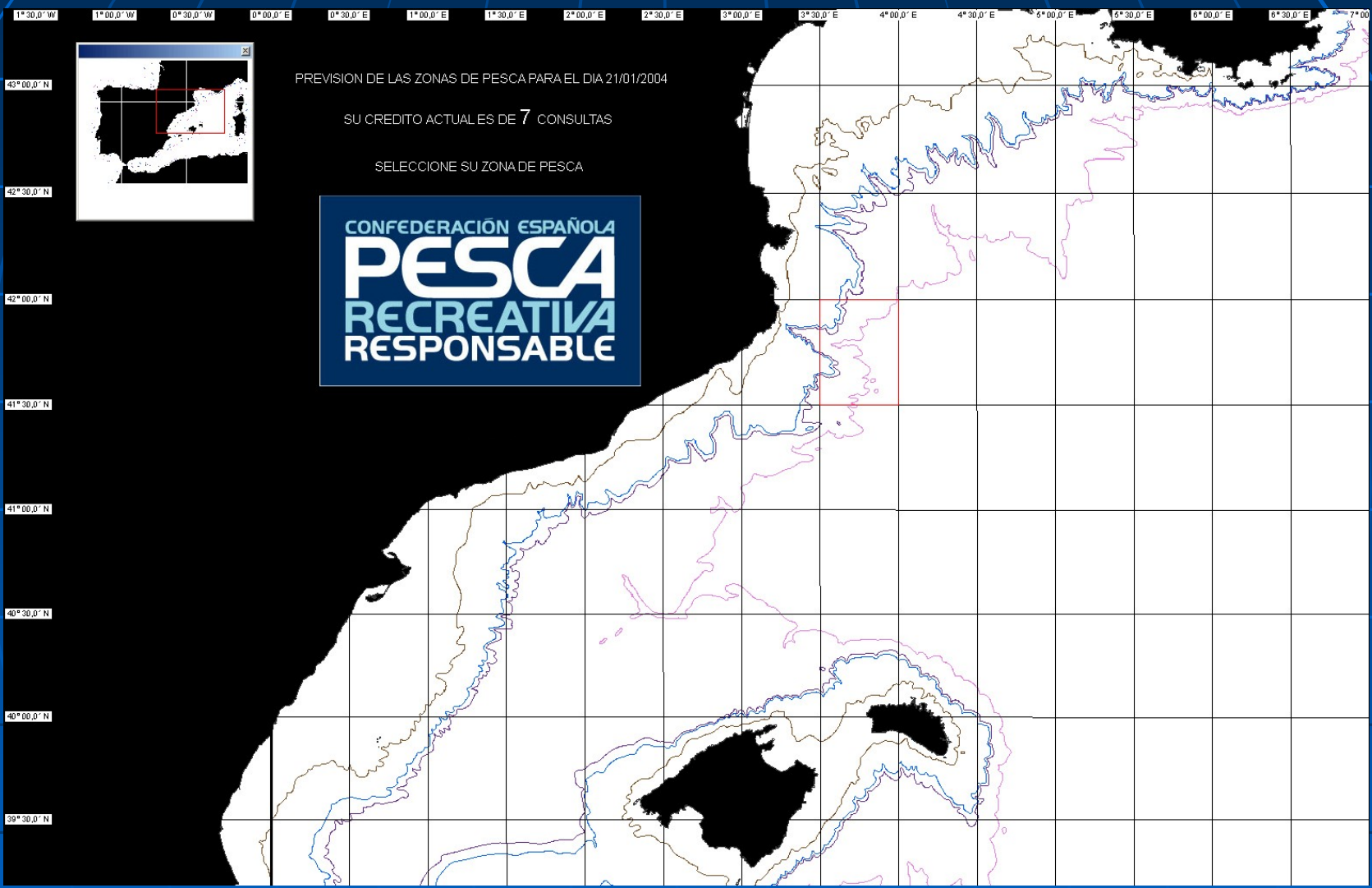


Una jornada de pesca comienza  
para muchos pescadores con  
un gran interrogante  
¿Dónde pescar?

# Evolución diaria



Acceso diario vía web,  
escogiendo la zona de pesca  
a propia elección, desde  
cualquier puerto del  
mediterráneo.

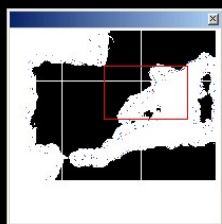


PREVISION DE LAS ZONAS DE PESCA PARA EL DIA 21/01/2004

SU CREDITO ACTUAL ES DE 7 CONSULTAS

SELECCIONE SU ZONA DE PESCA

CONFEDERACIÓN ESPAÑOLA  
**PESCA**  
RECREATIVA  
RESPONSABLE



43° 00,0' N  
42° 30,0' N  
42° 00,0' N  
41° 30,0' N  
41° 00,0' N  
40° 30,0' N  
40° 00,0' N  
39° 30,0' N

1° 30,0' W 1° 00,0' W 0° 30,0' W 0° 00,0' E 0° 30,0' E 1° 00,0' E 1° 30,0' E 2° 00,0' E 2° 30,0' E 3° 00,0' E 3° 30,0' E 4° 00,0' E 4° 30,0' E 5° 00,0' E 5° 30,0' E 6° 00,0' E 6° 30,0' E 7° 00,0' E

Una vez seleccionada la zona  
de pesca de 30'x30'.....

Nos aparecerá clasificada por el  
nivel de las condiciones de  
localización de tñidos

# Prevision de las zonas de pesca para el dia 21/01/2004

## BATIMETRIA



ALTA

MODERADA

BAJA

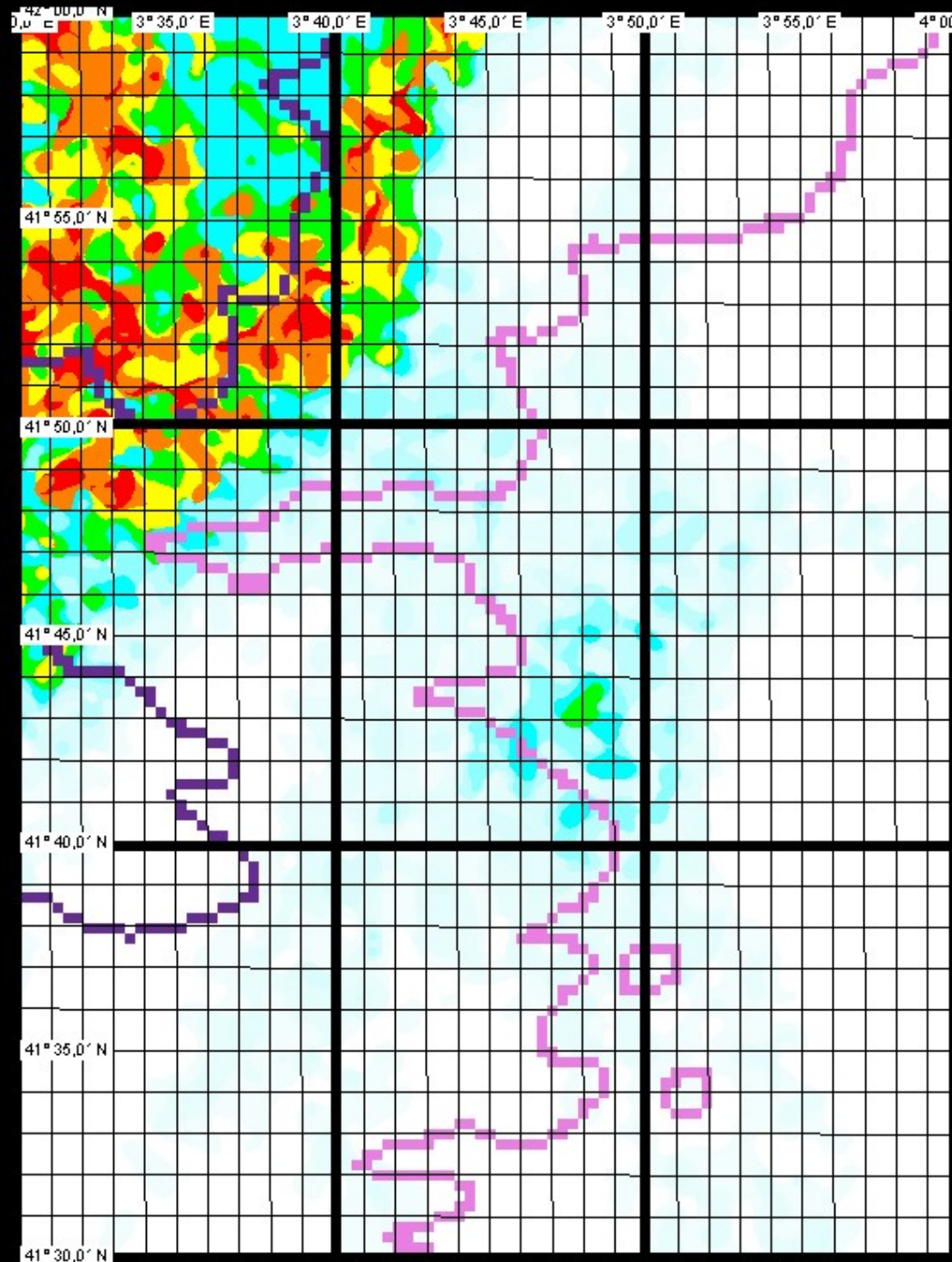
## SITUACION GEOGRAFICA

LATITUDE N 41.45.00

LONGITUD E 003.45.00

SU CREDITO ACTUAL ES DE **6** CONSULTAS

CONFEDERACIÓN ESPAÑOLA  
**PESCA**  
RECREATIVA  
RESPONSABLE



# PRECIOS

El acceso a la zona de pesca es  
de 10 €

Consultar descuentos por lotes  
de 25, 50, 100 y FULL

¡Buena temporada!  
¡No te quedes atrás!

